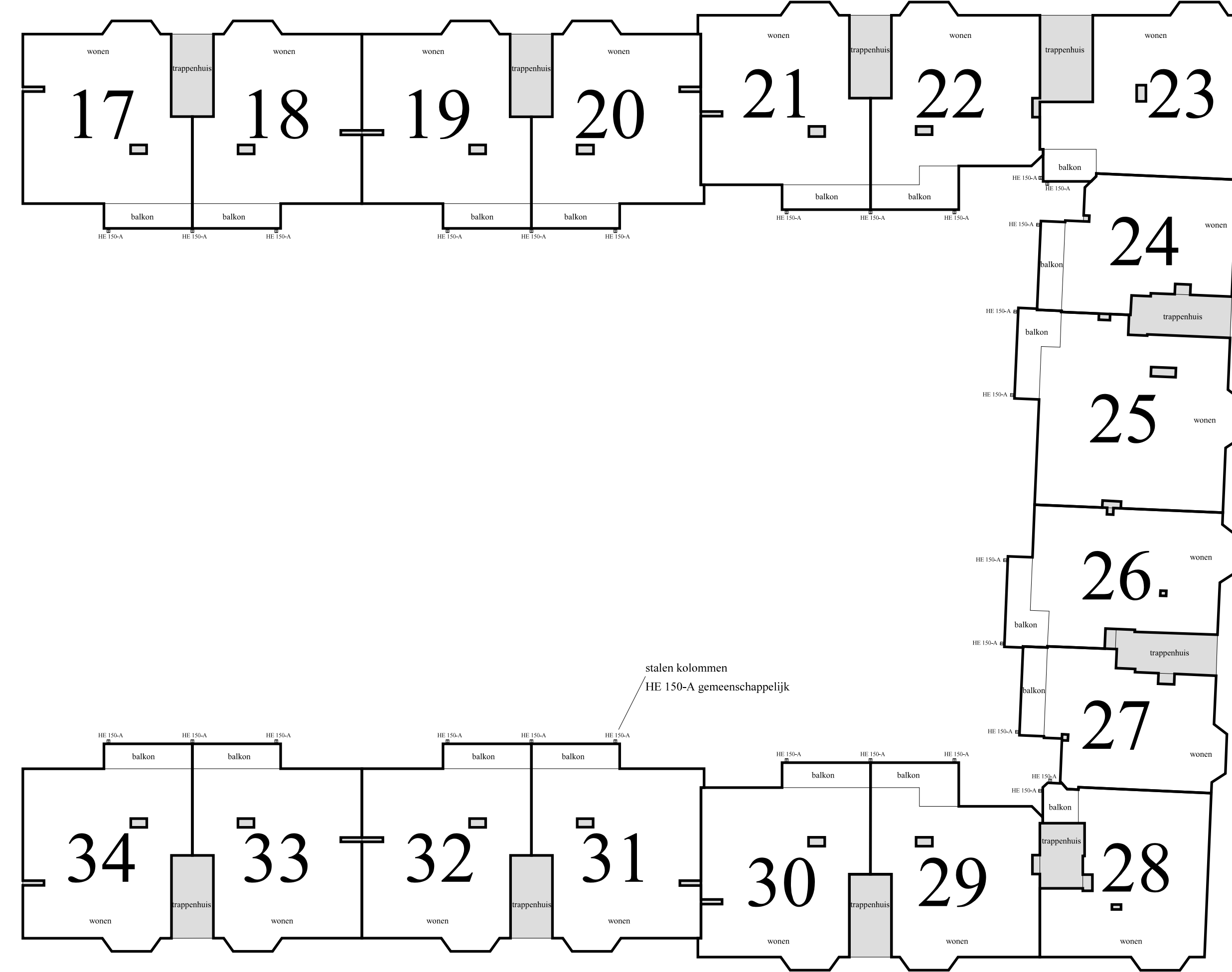
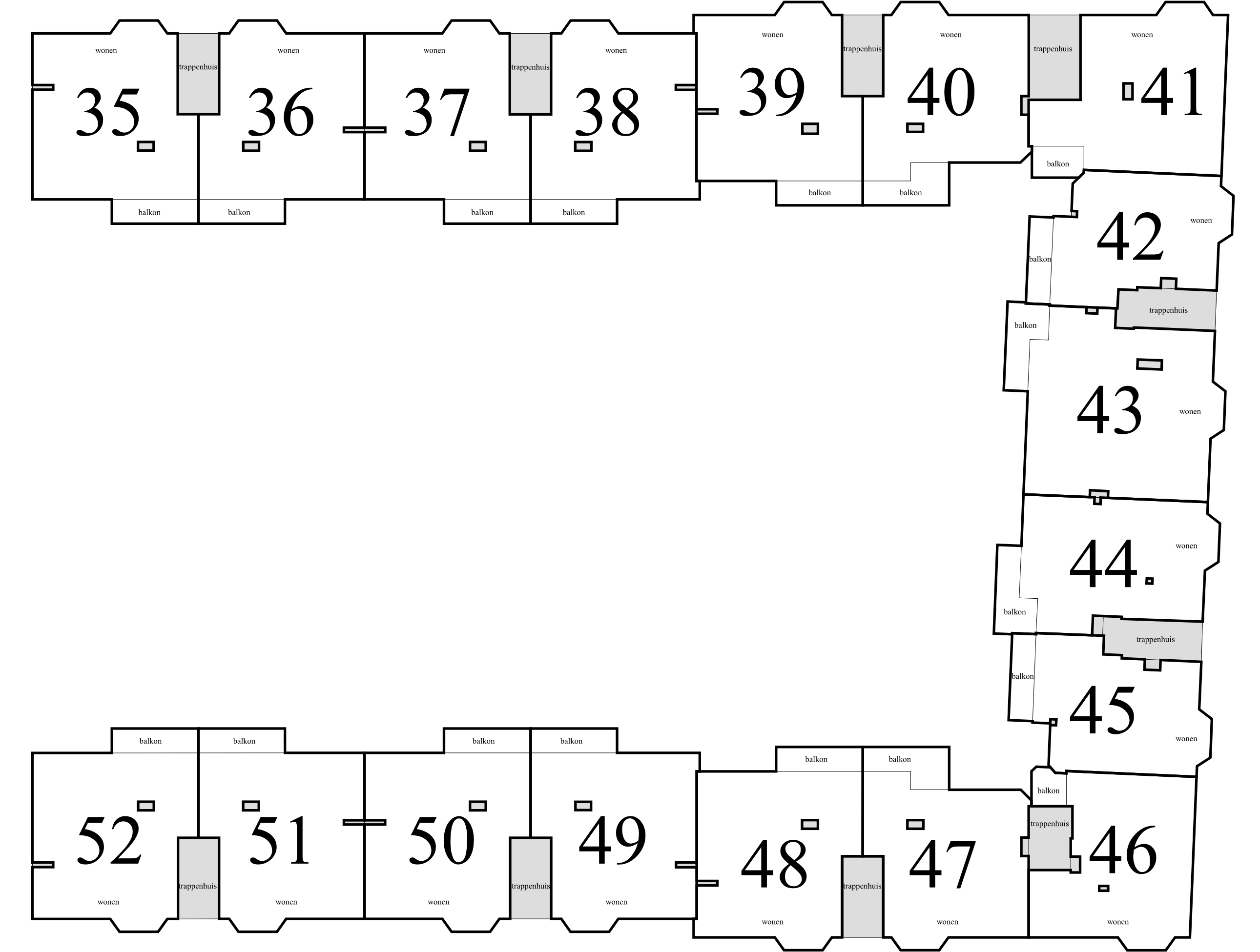


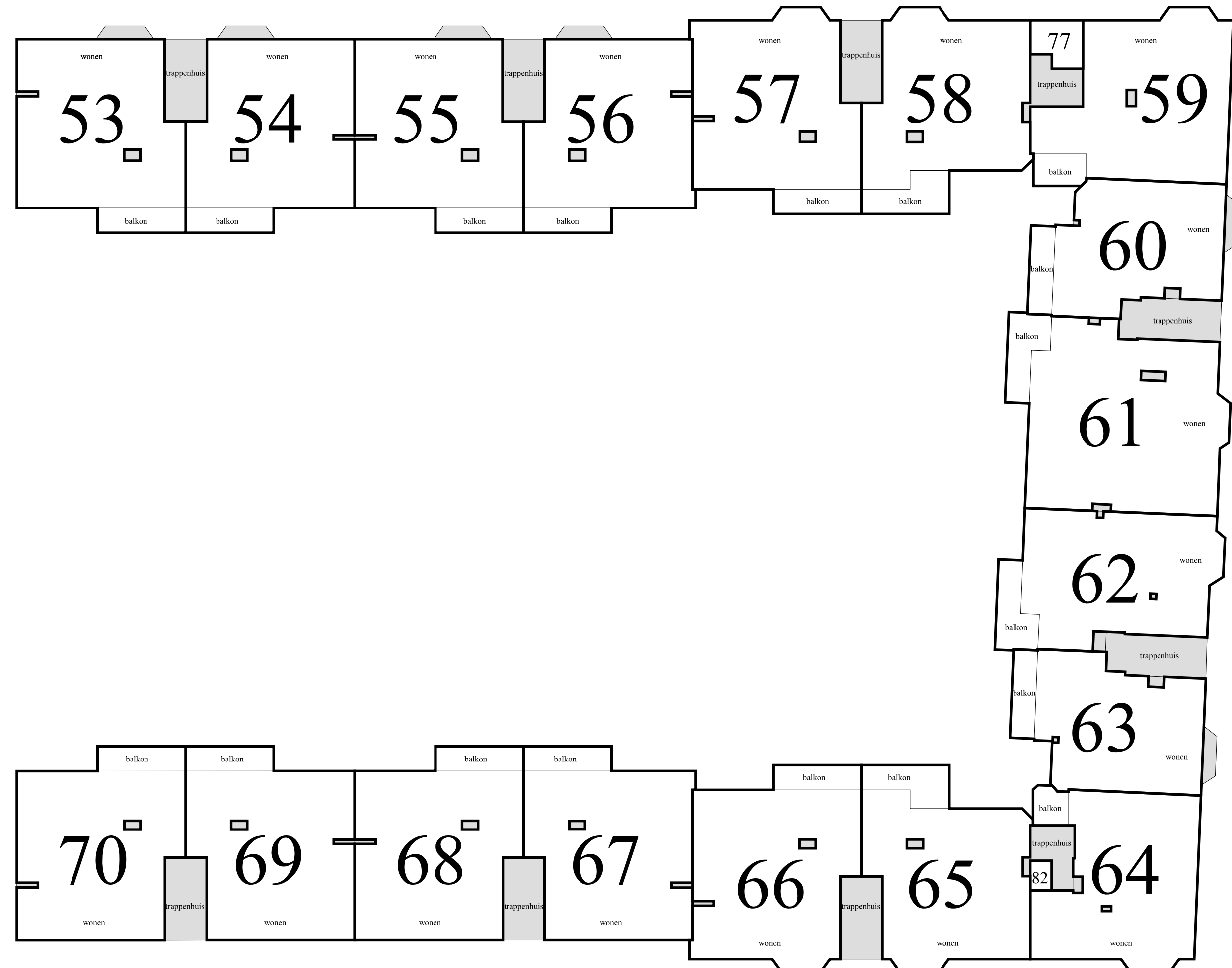
BEGANE GROND
 schaal 1 : 200



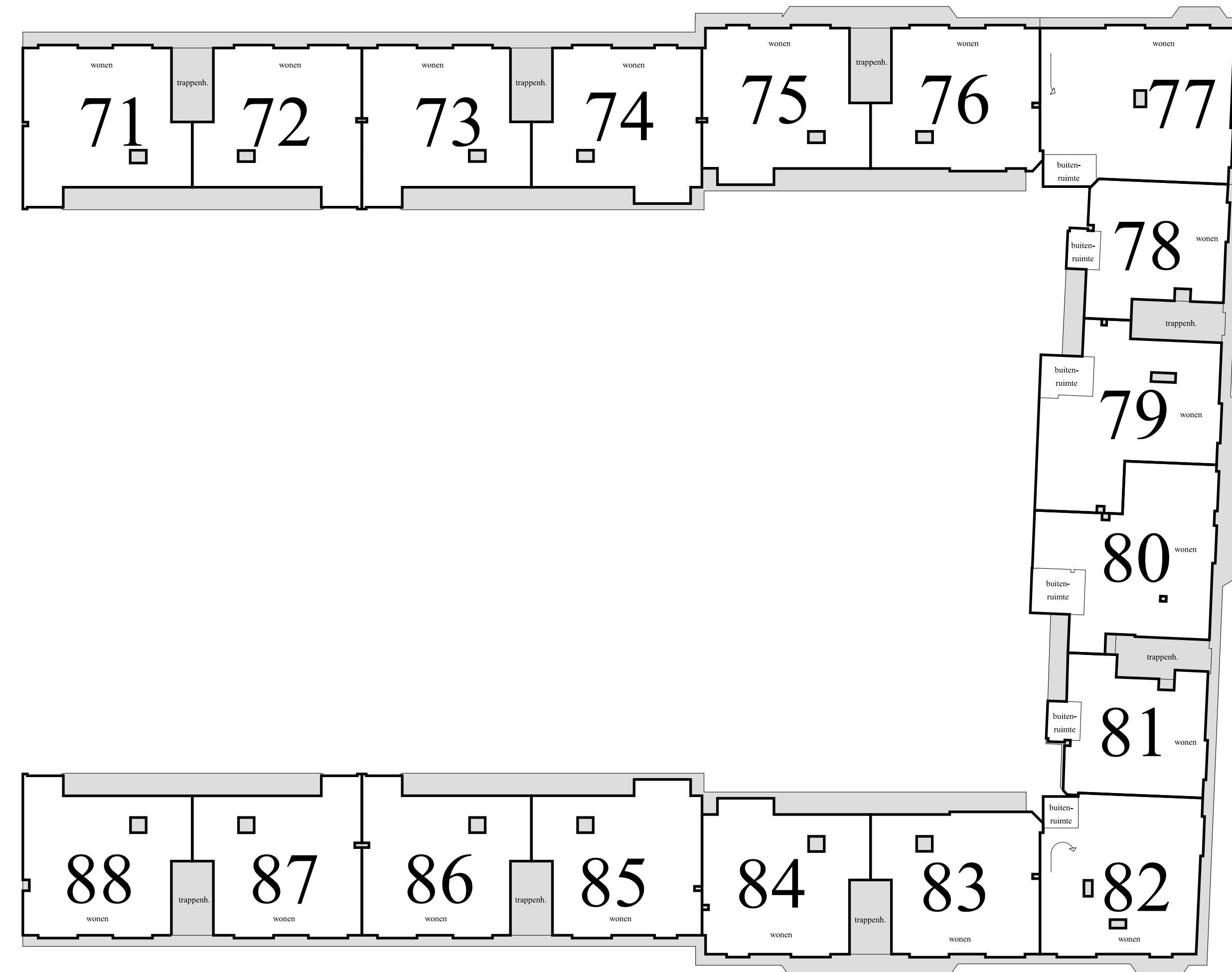
1e VERDIEPING
 schaal 1 : 200



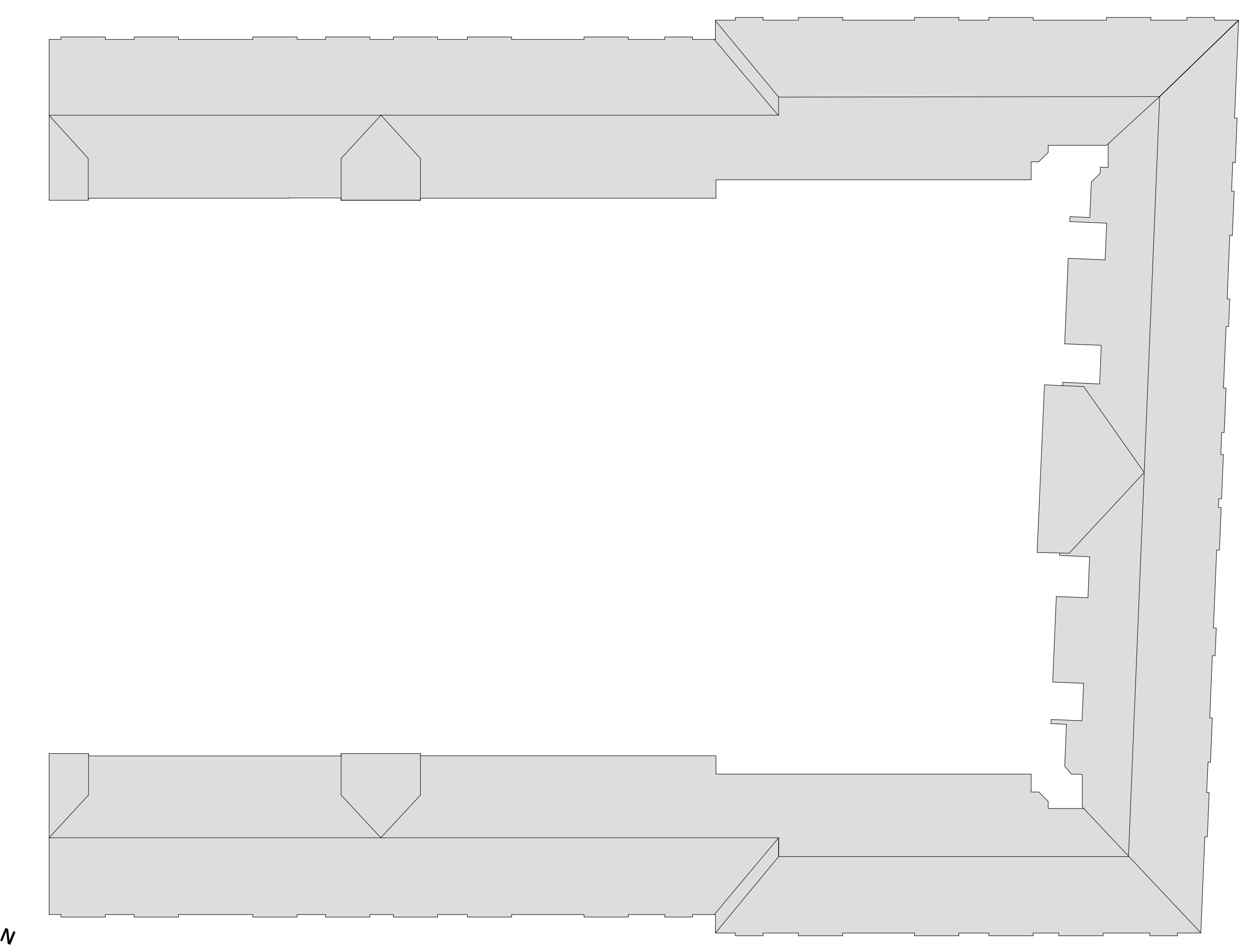
2e VERDIEPING
 schaal 1 : 200



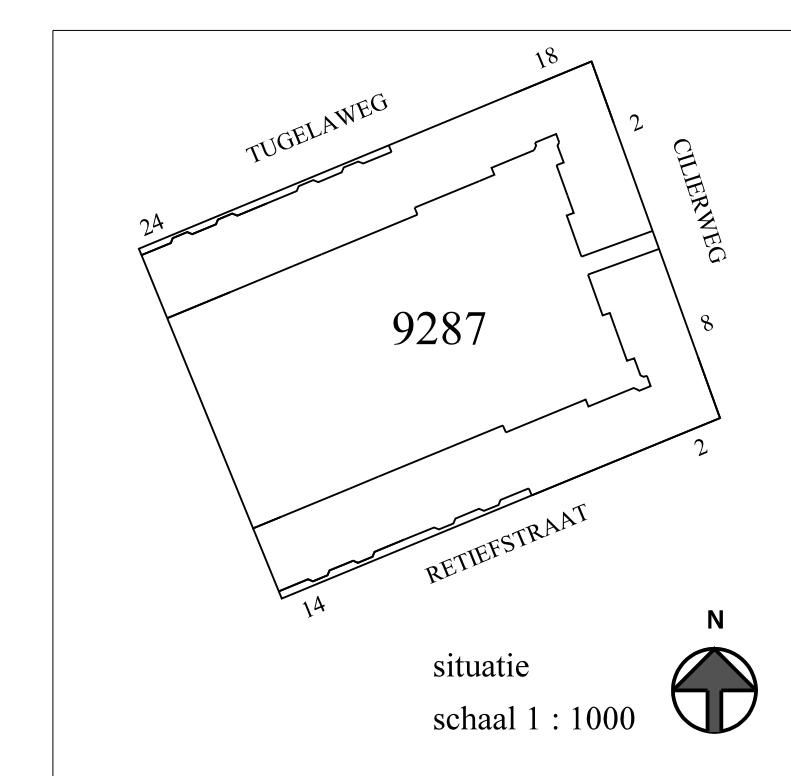
3e VERDIEPING
 schaal 1 : 200



4e VERDIEPING
 schaal 1 : 200



DAK
 schaal 1 : 200



Voorgenomen splitsing in appartementsrechten van het kadastrale perceel;
 Gemeente : AMSTERDAM
 Sectie : W
 Nummer : 9287
 Gewaarmerkt,
 De notaris:

		gemeenschappelijk	
T&F Bouwadvies & Tekembureau	Digitalisering	Opdrachtgever : Vinere	datum : 10/12/2011
	Woningcartotheek	Project	schaal : 1:200 (1:1000)
	Bouwtekeningen	TUGELAWEG STAPPEN 3-4-5	aanvraag : 12/01/2011
	KOOP AMSTERDAM	Opsteller : M	aanvraag : 12/01/2011
	Onderdeel : SPLITTINGSTEKENING	Opsteller : M	aanvraag : 12/01/2011
		Opsteller : M	aanvraag : 12/01/2011
		Opsteller : M	aanvraag : 12/01/2011
		Opsteller : M	aanvraag : 12/01/2011